




# MUNICIPIO SAN FRANCISCO





## CONTENIDO

### I.- Aspectos Generales

- 1.- Reseña Histórica
- 2.- Símbolo Municipal
  - 2.1.- Escudo
  - 2.2.- Bandera
- 3.- Límites, extensión territorial, distancia entre capitales.
- 4.- Distribución político territorial, distribución poblacional del Municipio.

### II.- Caracterización Dimensión Físico – Natural

- 1.- Clima
- 2.- Topografía
- 3.- Vegetación
- 4.- Hidrografía



## CONTENIDO

### III.- Infraestructura y Servicios

- 1.- Vialidad y transporte
- 2.- Energía eléctrica
- 3.- Telecomunicaciones
- 4.- Agua potable y cloacas
- 5.- Educación
- 6.- Salud
- 7.- Recreación
- 8.- Cultura
- 9.- Recolección de desechos sólidos

### IV.- Actividades Económicas

- 1.- Sector agrícola
- 2.- Sector industrial
- 3.- Sector comercio
- 4.- Sector artesanal
- 5.- Sector turismo

## RESEÑA HISTÓRICA DEL MUNICIPIO SAN FRANCISCO

El municipio San Francisco, erigido el 22 de enero de 1995, tiene una profunda historia, desde 1884, 1886 y 1887 cuando los misioneros franciscanos completan una serie de fundaciones misionales en toda la cuenca del Lago de Maracaibo. Desde el Siglo XVII cuando Maracaibo adquiere la autonomía administrativa, quedan bajo sus dominios los territorios de la Planicie de Maracaibo. Cuando se crea el Distrito Maracaibo el 16 de octubre de 1869, el territorio del hoy Municipio San Francisco queda como un municipio foráneo de Maracaibo. Desde el punto de vista socio-cultural, San Francisco tiene una identidad, que si bien tiene mucho de maracaibera, posee también algunos elementos muy propios y ello se debe a la presencia de un contingente de población alemana que dejó su importancia en la cultura local.



## SÍMBOLOS MUNICIPALES


### ESCUDO DE ARMAS DEL MUNICIPIO SAN FRANCISCO



Fue creado por los artistas Carlos Franco y Over Hernández. La parte central del escudo es una forma ovalada, dividida en tres cuadrantes de color: amarillo, azul y rojo, en homenaje al Pabellón Nacional; los cuadrantes superiores son de iguales dimensiones y el inferior de mayor dimensión. El cuadrante superior derecho: contiene tres ruedas de engranaje, que simbolizan el potencial industrial del municipio. El cuadrante superior izquierdo, destaca un libro abierto, símbolo del saber y el talento de nuestro recurso humano. El cuadrante inferior: está representado por el majestuoso Lago de Maracaibo, reservorio de riquezas naturales y productos marinos. El Ovalo Heráldico posee como elementos: al lado derecho, un ramillete de cebolla larga, fiel exponente del cultivo de diversos productos sembrados tradicionalmente en barbacoas por nuestras familias. En el lado izquierdo, se encuentra la palma de coco, elemento presente a lo largo de las riberas lacustres. El Blasón Municipal es bordeado por la Bandera del Estado, dándole fuerza y remarcando la condición municipio Zuliano y sobre la misma aparece con letras doradas el nombre del municipio San Francisco. Y por la parte superior aparece: 22 de enero de 1995, fecha en la cual el Parlamento del Estado Zulia sancionó la Ley de División Político Territorial y la creación del Municipio San Francisco. También aparecen en el fondo de la parte superior del escudo, seis aspas de un molino de viento, instrumento usado antiguamente para obtener agua de los acuíferos y representan las seis parroquias del municipio. Asimismo, se observan en la parte inferior dos Pelicanos, uno a cada lado, aves palmíferas y acuáticas conocidas en nuestra región como "Buchones", que emergen de la Bandera del Zulia, símbolo de nuestra zulianidad.

## SÍMBOLOS MUNICIPALES

### BANDERA DEL MUNICIPIO SAN FRANCISCO



La Bandera de San Francisco fue creada por Astrid Katerine Fasciola Hinestroza, resultado de la participación de los escolares de todos los centros de enseñanza.

Simbología: El color Azul Rey: "Azul que representa el inmenso lago y sobre él, el majestuoso puente que hace posible el transporte tanto de personas como de diferentes productos indispensables para poder vivir, como también genera divisas para nuestro "Municipio".

Color Amarillo Intenso: "El amarillo representa el sol ardiente característico de nuestra región amada, por lo cual nos identificamos y nos hace diferentes de los otros estados, por ese calor abrasador y un poco temerario innato de nuestro municipio" Color Verde: "Representa nuestra agricultura, una de las fuentes de ingreso principales de nuestro municipio, como también de la región Zuliana".

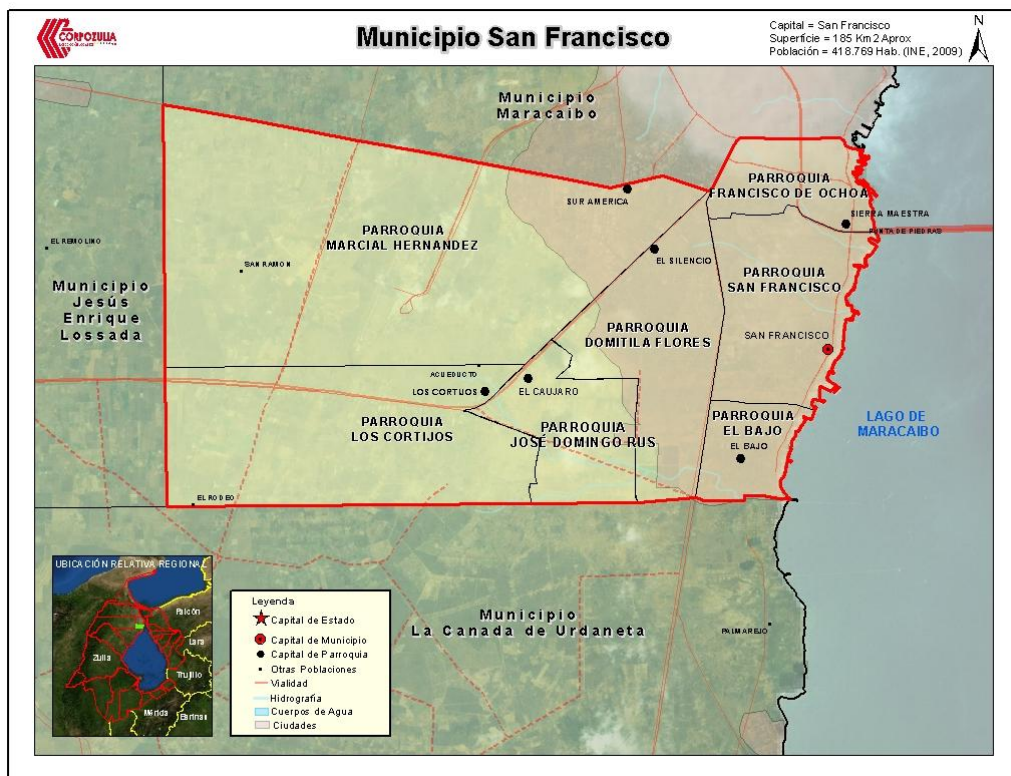


## LÍMITES

El municipio San Francisco se encuentra ubicado en la margen noroeste del estrecho del Lago de Maracaibo, con una forma rectangular que se extiende desde las márgenes del Lago, limita al Norte con el municipio Maracaibo; al Este con el Lago de Maracaibo; al Sur con el municipio La Cañada de Urdaneta y al Oeste con el municipio Jesús Enrique Lossada.

## EXTENSIÓN TERRITORIAL

El municipio ocupa una superficie de 126 Km<sup>2</sup>, lo que representa el 0,33% de la superficie del estado Zulia. El municipio está dividido políticamente en siete parroquias: San Francisco, El Bajo, Domitila Flores, Francisco Ochoa, Los Cortijos, Marcial Hernández y José Domingo Rus. La capital del municipio es San Francisco.



## DISTANCIA ENTRE CAPITALS

San Francisco se encuentra al lado de la ciudad de Maracaibo, formando lo que se denomina el área metropolitana. La distancia hasta Caracas es de 706 Km.



## DIVISIÓN POLÍTICO TERRITORIAL DEL MUNICIPIO

Parroquia	Capital
San Francisco	San Francisco
El Bajo	El Bajo
Domitila Flores	El Silencio
Francisco Ochoa	Sierra Maestra
Los Cortijos	Los Cortijos
Marcial Hernández	Sur América
José Domingo Rus	El Caujaro
<b>Total Parroquias</b>	<b>7</b>

## DISTRIBUCIÓN POBLACIONAL DEL MUNICIPIO

La población del municipio San Francisco (según proyecciones del I.N.E. para el año 2009) es de 418.769 habitantes, distribuidos en 7 parroquias. Esto representa el 11,15 % de la población total del estado Zulia. La densidad poblacional es de 2.263,6 habitantes por kilómetro cuadrado aproximadamente.





## CARACTERIZACIÓN DIMENSIÓN FÍSICO - NATURAL

### CLIMA

Presenta un clima semiárido, con temperatura promedio anual de 27,8°C. La precipitación media anual es de 700mm. aproximadamente. La misma es irregular, incrementándose en sentido norte-sur. La evaporación es mayor que la precipitación, definiendo el clima seco estacional de cinco meses y dos períodos lluviosos comprendidos entre mayo y octubre.

### VEGETACIÓN

La vegetación característica del paisaje corresponde al bosque muy seco tropical, el cual se encuentra en todo el municipio, se caracteriza por una vegetación baja y achaparrada; estas formaciones vegetales, en cierta medida han sido eliminadas para dar paso a una vegetación implantada de pastizales y herbácea para la actividad agropecuaria.

### TOPOGRAFÍA

Su relieve es totalmente plano, sin ninguna elevación o accidente natural; forma parte de la llamada Planicie de Maracaibo y de la depresión tectónica del Lago de Maracaibo.

### HIDROGRAFÍA

Está conformada en su mayoría por caños y cañadas, como la Silva y Bajo Grande que sirve de límite con el municipio La Cañada de Urdaneta, que funcionan en el período de lluvias debido a las condiciones del clima y al drenaje de los suelos. El drenaje o escorrentía de estos caños y cañadas, es en dirección oeste-este hacia el Lago de Maracaibo (en su parte este), el cual constituye la mayor representación hidrográfica del municipio.



## INFRAESTRUCTURA Y SERVICIOS

### VIALIDAD Y TRANSPORTE

La infraestructura vial presenta buenas condiciones con numerosas vías asfaltadas, ya que gran parte del municipio esta enmarcado en la zona metropolitana de Maracaibo.

### ENERGÍA ELÉCTRICA

Existen 53.709 subscriptores de electricidad. (INE-2001).

### RECREACIÓN

Los centros de recreación que posee el municipio son: el Parque Zoológico Sur, el cual fue restaurado y reactivado en 1993, hoy en día funciona con la denominación Fundación Parque Sur; además de este importante centro recreativo, existen otras áreas para el esparcimiento: El Jardín Botánico (en la parroquia Marcial Hernández), Plazas, (la Urdaneta y la Popular), Playas, Balnearios, Centros Sociales y Deportivos entre otros. Cabe destacar que a la par de estos sitios para el esparcimiento, San Francisco celebra una feria en honor a la Virgen de Coromoto y a la Virgen de la Chiquinquirá.

### TELECOMUNICACIONES

En lo que respecta al servicio de comunicación el municipio goza de un excelente servicio prestado por la empresa CANTV, en este sentido se puede decir que cada una de las parroquias posee telefonía fija, también se encuentran ubicados en el municipio, gran cantidad de Infocentros.

### AGUA POTABLE Y CLOACAS

La población servida de acueductos y agua potable en el municipio es de 362.792 personas, en su totalidad distribuidos en las diferentes parroquias del municipio, mientras que la red de cloacas en el municipio para el año 2001 fue de 181.188; según cifras aportadas por el INE para ese año

## INFRAESTRUCTURA Y SERVICIOS

### EDUCACIÓN

La matrícula estudiantil en el municipio San Francisco se ubicó en 120.204 estudiantes, de los cuales 27.053 corresponden al nivel inicial, 53.652 primaria, 36.163 secundaria, 2.564 educación para adultos y 772 educación especial, distribuidos en 224 planteles, de los cuales 46 corresponden al nivel inicial, 90 primaria, 67 secundaria, 14 educación para adultos y 6 educación especial. Según el MPPE-Zona Educativa Zulia 2010.

MATRÍCULA ESTUDIANTIL DEL MUNICIPIO SAN FRANCISCO					
INICIAL	PRIMARIA	SECUNDARIA	EDUCACIÓN DE ADULTO	EDUCACIÓN ESPECIAL	TOTAL
27.053	53.652	36.163	2.564	772	120.204
NÚMERO DE PLANTELES EDUCATIVOS EN EL MUNICIPIO SAN FRANCISCO POR PARROQUIA					
REN	PARROQUIA	TOTAL	DEPENDENCIA		
			PUBLICA	PRIVADA	
1	San Francisco	79	45	34	
2	El Bajo	12	9	3	
3	Domitila Flores	53	35	18	
4	Francisco Ochoa	39	21	18	
5	Los Cortijos	32	24	8	
6	Marcial Hernández	9	6	3	
TOTAL PLANTELES		224	140	84	

Fuente: Ministerio del Poder Popular para la Educación - Zona Educativa Zulia 2010. Procesado por CORPOZULIA, Oficina de Información y Documentación, Sub-Dirección de Información Geográfica y Estadística.



## INFRAESTRUCTURA Y SERVICIOS

### EDUCACION

NÚMERO DE PLANTELES EDUCATIVOS EN EL MUNICIPIO SAN FRANCISCO POR PARROQUIA Y NIVEL EDUCATIVO												
REN.	PARROQUIA	INICIAL		PRIMARIA		SECUNDARIA		EDUCACIÓN DE ADULTO		EDUCACIÓN ESPECIAL		TOTAL
		PUB.	PRI.	PUB.	PRI.	PUB.	PRI.	PUB.	PRI.	PUB.	PRI.	
1	San Francisco	13	8	18	7	6	17	3	2	5	0	79
2	El Bajo	1	0	7	3	1	0	0	0	0	0	12
3	Domitila Flores	12	1	16	3	5	12	2	2	0	0	53
4	Francisco Ochoa	4	2	10	2	4	12	3	2	0	0	39
5	Los Cortijos	4	1	15	4	3	3	0	0	1	0	32
6	Marcial Hernández	0	0	4	1	2	2	0	0	0	0	9
TOTAL PLANTELES		34	12	70	20	21	46	8	6	6	0	224

Fuente: Ministerio del Poder Popular para la Educación - Zona Educativa Zulia 2010. Procesado por CORPOZULIA, Oficina de Información y Documentación, Sub-Dirección de Información Geográfica y Estadística.



## INFRAESTRUCTURA Y SERVICIOS

### SALUD

#### ESTABLECIMIENTOS DE SALUD DEL MUNICIPIO SAN FRANCISCO

HOSPITALES	NÚMERO DE CAMAS	UBICACIÓN
Materno Infantil Dr. Rafael Belloso	120	San Francisco
Dr. Manuel Noriega Trigo	164	San Francisco
NÚMERO DE AMBULATORIOS	TIPO	UBICACIÓN
<b>URBANOS</b>		
1	III	San Francisco.
4	II	San Francisco, Francisco Ochoa, Domitila Flores y Marcial Hernández.
10	I	San Francisco, Francisco Ochoa, Domitila Flores, Los Cortijos y El Bajo.
<b>BARRIO ADENTRO I</b>		
6	Centro de Diagnóstico Integral (CDI)	
6	Sala de Rehabilitación Integral (SRI)	

Fuente: INE 2.007. Procesado por CORPOZULIA, Oficina de Información y Documentación, Sub-Dirección de Información Geográfica y Estadística.



## INFRAESTRUCTURA Y SERVICIOS

### CULTURA

En estrecha relación con la educación, el desarrollo artístico e intelectual de la población requiere de una infraestructura apropiada, para la promoción de los valores, costumbres, folklore y artes municipales, bibliotecas, música, artes plásticas, talleres de artesanía, instituciones y organizaciones para el fomento de actividades culturales.

### MERCADOS MUNICIPALES

Existen las ferias de consumo y mercados populares en las parroquias Domitila Flores, El Bajo y Francisco Ochoa.

### RECOLECCIÓN DE DESECHOS SÓLIDOS

El servicio es prestado por una empresa concesionaria, existe la recolección domiciliaria y se ejecuta con 13 unidades móviles en buen estado una vez por día en las principales avenidas y dos veces por semana en los barrios del municipio.

### CEMENTERIOS

El municipio cuenta con dos cementerios, uno ubicado en la parroquia San Francisco y el otro, Jardines la Chinita, en la parroquia Marcial Hernández.





## ACTIVIDADES ECONÓMICAS

### SECTOR AGRÍCOLA

La actividad agrícola vegetal en el municipio se da a muy pequeña escala, especialmente en las parroquias San Francisco, El Bajo, Domitila Flores y Marcial Hernández en las cuales sus habitantes desarrollan cultivos agrícolas menores, particularmente la cebolla en rama, para cuya producción se utilizan las barbacoas; aunque también cultivan todo tipo de frutas y vegetales, pero en menor proporción.

Con respecto a la producción pecuaria del municipio es relevante en las parroquias Domitila Flores y los Cortijos, donde se produce ganado ovino, bovino y caprino en muy pequeña escala.

En cuanto a los recursos pesqueros, el municipio presenta una situación geográfica ventajosa para su aprovechamiento, por poseer costa en el Lago de Maracaibo. Las parroquias en las que se realiza en mayor proporción esta actividad son las costeras como: San Francisco y El Bajo.

### SECTOR ARTESANAL

En el municipio se desarrolla la actividad artesanal con la madera entre las que se destaca la fabricación artesanal de canoas de pesca.

### SECTOR INDUSTRIAL

La actividad industrial se encuentra representada especialmente por poseer dentro de sus límites, nueve procesadoras de pescado, alrededor de 14 puertos de servicio para las industrias petrolera, cemento, carbón y pesquería, a demás se encuentra instalada en el mismo la zona industrial sur que es donde se encuentran ubicadas la mayor cantidad de empresas que hacen vida no sólo dentro del municipio sino del Estado.

### SECTOR COMERCIO

Existen una gran variedad de establecimientos comerciales, entre los que se encuentran centros comerciales, tiendas por departamento, supermercados, entre otras.

### SECTOR TURISMO

Las riberas del Lago de Maracaibo, desde tiempos coloniales, han sido lugares ideales para la realización de las actividades turísticas. Pero el crecimiento urbano experimentado por este municipio ha restringido enormemente los lugares que podrían considerarse como áreas para el desarrollo turístico.